















**Sonstiges**

-  Fahrradverleih
-  Fahrradwerkstatt / -service
-  Fahrradreparaturstation  
Werkzeugaule zur Eigenreparatur
-  Parkplatz (Auswahl)
-  Bahnhof
-  Stadtgrenze

**Ausgeschildertes Radwandernetz**

-  BahnRadweg Kreis Viersen
-  Deutsche Fußball Route NRW
-  EUROGA-Radrouten
-  Fietsallee am Nordkanal
-  Mispelroute
-  NiederRheinroute
-  NiederRheinroute-Verbindungsweg
-  Niers-Radwanderweg

-  Radrundwanderweg Tönisvorst
-  Radrundwanderweg Viersen
-  Radrundwanderweg Willich
-  Fahrradknotenpunkt in Deutschland
-  Fahrradknotenpunktnetz  
befestigt/ unbefestigt
-  übriges ausgeschildertes Radwandernetz  
befestigt/ unbefestigt



**KREIS  
VIERSEN**  
Amt für Bauen, Landschaft und Planung

**Radwanderkarte Willich**

Stand: März 2024



Stadtkarte 2.0 © Regionalverband Ruhr  
und Kooperationspartner (CC BY 4.0),  
OpenStreetMap (License: ODbL)

Radwanderkarte Willich